

The image shows the front cover of an antique book. The spine is bound in dark brown leather with visible raised bands. The main cover is made of a light brown, marbled paper with a mottled, organic pattern. A small, rectangular, aged paper label is affixed to the top left corner of the cover. The book is set against a dark, solid background.

Biblioteca comunale dell'Archiginnasio

16

Q. V. 2



Biblioteca comunale dell'Archiginnasio



4012
L' UTILE COL DILETTO,
O S I A

GEOGRAFIA

Intrecciata nel Giuoco
de Tarocchi

CON LE INSEGNE
Degl' Illustrissimi, ed Eccelsi Signori
GONFALONIERI, ED ANZIANI
DI BOLOGNA

Dal 1670., fino al 1725.

Dedicato al Nobil Uomo

SIG. MARCHESE

GIO: PAOLO

PEPOLI.



BIBLIOTECA
COMUNITATIVA
DI BOLOGNA

In Bologna per il Bianchi, alla Rosa.
Con licenza de' Superiori. 1725.

NOBILLISSIMO

CAVALIERE.



*Adisco dedicare a Voi
Sig. Marchese queste Carte, che
formano il Giuoco non meno fa-
migliare, e dimestico, che inge-
gnoso, ed acuto de' nostri Bolognesi:
nel quale ancorche l' Inventore*

A 2 abbia

abbia rappresentate molte cose bellissime a sapersi; non è però, che abbia chiuso il campo ad altre non men belle, e forse più utili, che vi si possano aggiugnere. I Franzesi hanno istituite certe Carte, con cui non solamente dar diletto colla vittoria sempre mai per pruova d'ingegno desiderata nel Giuoco; ma istruire ancora nel tempo stesso in qualche o arte, o scienza i Giuocatori. Con questi lumi ancor io, seguitando i vestigj altrui hò aggiunte alla istituzione del Giuoco Franzese nuove idee, parte delle quali servono per dar cognizione della Geografia, e parte per metter sotto gli occhi della nostra Gioventù le Insegne delle Nobili nostre Famiglie;

miglie; affinché le Arme Gentilizie di cui vengono segnate le Carte, sieno a quei, che giuocano, motivo di contenersi onestamente nel Giuoco, e d'imitare i loro Antenati, dalle azioni gloriose de' quali derivarono quelle Arme, che ora indicano l'antichità, e la prodezza delle più riguardevoli Prosapie, onde riceve ornamento, e splendore la nostra Patria. Dopo d'aver imitati i Franzesi nella invenzione del Giuoco ho pensato altresì d'imitarli nel pensiero della Dedicatoria. La fecero essi al gloriosissimo loro Re Luigi XIV. il Grande; la faccio io a Voi Nobilissimo Signore, come ad un Personaggio di Sangue, e d'animo regio: e

A 3 siccome

siccome parve conveniente il far
quella ad un Monarca di flori-
dissimo Regno, e ad un Conqui-
statore di tante Provincie; così
par conveniente pure il far que-
sta ad un Signore d' eccelsa in-
elita Stirpe, e ad un Cavalie-
re, che ha scorsa tanta parte di
Mondo. Nelle Carte a Lei de-
dicate vedrà Ella que' Regni,
quegl' Imperj, e quegli Stati, in
cui per l' eccellenti sue preroga-
tive di Spirito, e di Animo hà
cagionata più maraviglia di quel,
che ne abbia conceputa per le of-
servate in altrui, e fra le Ar-
me più cospicue della nostra Pa-
tria vedrà pur le proprie, che
tanto decoro, e splendore le ag-
giungono. Spero, che la perspi-
cacia

cacia di Voi Nobilissimo Cava-
liere approvi il mio disegno, co-
me utile, e che la vostra beni-
gnità gradisca la mia offerta co-
me ossequiosa: e che perciò voglia
degnarsi d' onorar me, e l' ope-
ra mia del suo autorevole Pa-
drocinio, permettendomi genero-
samente, che a tutto il Mondo
io faccia conoscermi

Di Voi Nobilissimo Cavaliere.

Bologna li 15. Agosto 1725.

Umiliss. Devotiss. e Obligatiss. Servidore

Luigi Montier.

A 4 AVVI.

AVVISO A CHI LEGGE.

L'Inclinazione da me scortasi nelli Nobilissimi CAVALIERI, e gentilissime DAME di questa Patria suggerita loro dall'indole sua vivace, e desiderosa di aggiugnere a fregi delle riguardevoli loro Virtù, ancor l'ornamento della Geografia, e parimente conoscendo col progresso del Tempo, qual giovamento recar possa questa cognizione a loro Nobilissimi Figliuoli, mi ha dato animo d'innestarla al Giuoco de' nostri Tarocchi. Ma, perche forse parrà a tal uno, che la novità di queste Carte apportanti ancor novità al Giuoco; mi è paruta cosa necessaria avvisare, che questo rimane nel suo pieno vigore di prima; onde l'idea mia, e stata solamente di rendere ancor utili quell'ore, che volgarmente si dicono oziose; e perciò si spendono in giuocare, per passarle onestissimamente con qualche diletto.

Il Giuoco de' Tarocchi, come è noto contenendo in se medesimo un non sò che di VIRTUOSO. *Tholosan. synt. jur. lib. 39. cap. 4. num. 11.*, apporta perciò di sua natura molt' applicazione principalmente appreso di chi si presigge Giuocare con perfezione: e come, che

che questa attenzione non conviene nel medesimo tempo a tutti coloro, che sono nella partita del Giuoco, però non di rado il tedio, ed il rincrescimento fogliono assalire chi non hà occasione d'applicare, aspettando con ansia, che gli altri Giuocatori gettino la Carta sul Tavoliere. A fine dunque di alleggerire quest' incomodo, e in vece loro fare, come sopra dissi, acquistare con pochissima fatica à chi giuoca gran notizia intorno alla Geografia, ed insieme apprendere non poca cognizione di quella parte d'istoria, che tratta de' STEMMI de' Casati di questa Città, hò perciò studiato cotesto inesto di Geografia, e Blasono, come quello, che à mio credere levarà la noja à chi giuoca, e darà diletto a giuocatori.

Per la Geografia hò posto tutto il Mondo diviso nelle sue parti sotto a tutti li Trionfi, di modo che ciaschedun Trionfo contiene una distinta cognizione di molte cose appartenenti a detta Scienza, come leggendo si può chiaramente vedere, tanto in questo Libretto, quanto nelle Carte medesime.

Questa nota * o sia Asterisco, che sopra si truova nella prima Colonna de' Trionfi (intendo io, che tante Colonne

lonnette siano, quante sono le divisioni perpendicolarmente descritte in una di quelle Carte o Trionfi) altro non dà a divedere, se non che non devesi fermare in quella Colonna, volendo avere piena cognizione di quanto sia registrato in detta Carta, onde dovressi proseguire a leggere con quell'ordine, che dimostrano que' ligamenti, o linee, che indicano le altre descrizioni. Ma perche la pratica pone più in chiaro, prendiamo per esempio il Trionfo chiamato = AMORE = nella prima Colonna, si truova questa descrizione solamente = TUTTO IL MONDO CONTIENE = ed ivi appunto è impressa la nota, * o Asterisco: onde per sapere, che contenga il Mondo dobbiamo con l'occhio osservare dove vanno a legare quelle linee, che si partono dalla parola = TUTTO IL MONDO CONTIENE, = e vedremo che la parte superiore del ligamento indica = TERRA, e l'inferiore = ACQUA, = ed in tal modo volendo sapere la divisione della Terra, vedremo il ligamento, quale si parte dalla parola = Terra = mostrarci nella parte superiore della terza Colonna = DUE GRAN CONTINENTI, e
nella

nella parte inferiore ci segna = ISOLE = E con quest'ordine si viene in piena cognizione di quanto contengono tutte quelle Colonne, ancor, che ve ne fossero cinque, o sei.

Delle tre parti del Mondo fuori della nostra Europa, che sono l'America, l'Africa, e l'Asia, hò data solamente tanta cognizione, che basti per sapere gli Stati, e le Città loro più cospicue. Mà dell'Europa hò procurato di dare tutte le notizie, che possono essere utili, sì nel viaggio, sì alle corrispondenze, che del continuo in essa abbiamo.

Nel Libretto si sono poste le Tavole per ordine Geografico, non così i Trionfi, essendosi quelle regolate con i Trionfi ad arbitrio, non senza però la sua osservazione. Le dette Tavole estratte da Autori accreditati si sono formate con la precedente censura d'Uomini in simile facoltà versatissimi, de quali abbonda la nostra Città.

Dissi ancora di dare non poca notizia delle Arme, siano imprese gentilizie di questa Città; conciossiache il rimanente delle Carte de Tarocchi contiene tutte le Arme, o siano imprese gentilizie de Casati viventi degli Illustrissimi, ed Eccelsi Signori Gonfalonieri

nieri, ed Anziani, ch' hanno investito questo Magistrato dall' Anno 1670. per fino all' Anno 1725. E questo non già mai per escludere qualunque altra sia Famiglia, e tutte quell' alte Case, che vantano anco fregio della propria generosa Nobiltà l' avere ne' tempi andati, e che in avvenire potranno sostenere il medesimo sublime Magistrato, ma a solo oggetto di proseguire l' utilissima, e lodevolissima fatica, seguita poi da altri del celebre Pasquale Alidosi, la quale non oltrepassa l' Anno 1669. dal qual tempo niuna continuazione abbiamo più impressa de' Signori Anziani, ma che quanto prima uscirà alla luce in compimento della serie sino a giorni nostri di quelli hanno sostenuto l' Eccelso suddetto Magistrato.

L'Arme degli Eccelsi Gonfalonieri si distinguono dall' altre per questa nota, * che hanno sotto.

Per sapere di qual Casato siano le Arme, si osservi, che cadauna tiene sotto un numero, qual numero nel Libretto dimostra subitamente il Cognome di quell' Impresa. Per esempio nella Carta del 2. di Denari l' Arma inferiore è notata 114., qual numero nel Libretto chiaramente dice PEPOPI, e
così

così parimente di tutte l' altre.

Le Arme si sono quasi tutte Blasonate, cioè a dire si sono lineate in modo, che detti diversi lineamenti dimostrano di qual colore vadano in dipintura, o sia Scudo, o Sbarra, o Fascia ec. E per apprendere facilmente questa cognizione si guardi nel principio del Libro, che ivi è posta una Tavoletta, che insegna chiaramente a conoscere tutti li colori. La prima Arma, o Scudo, che si truova in detta Tavoletta dalla parte superiore posta nel mezzo, questa viene tutta punteggiata; quale punteggiamento denota = Oro = come sotto si trova appunto notato, e cotesta Carta insegna apertamente qual sia il Rosso, l' Azzuro ec. leggendo il nome scritto sotto à ciascheduno Scudo di detta Carta.

Un' altra gentil cognizione d'ò al mio Lettore della forma degli Scudi. Quelle Arme, che sono poste nelle Figure, cioè nel Re, Regina ec. hanno gli Scudi fatti à Lampana; ed è l' uso de' Franzesi. Le Carte basse contengono gli Scudi formati all' Italiana, qual forma è stata tanto applaudita da Dotti Scrittori di tal materia. Un' altra forma di Scudo troverassi fatta à Rombo,

bo , o volgarmente à Mandola ; questa forte di Scudo denota , che quel Casato è terminato di linea Maschile , e solo si conserva nella linea Feminile ; come si vede nella Carta del tre di Bastoni al numero 73. , nell' Arma de Grimaldi .

Nelle Figure ; cioè Regina , Cavallo , e Fante vi hò poste 6 Arme , numero conveniente per molti Capi : Nei Re cinque solamente ne hò collocate , essendo la superiore di tutti li 4. Re le quattro Arme de principali Potentati di Europa , di presente gloriosissimamente regnanti . Nelle Cartaccie , il numero dell' Arme corrisponde al numero della Carta , come nell' Assi di Denari vi è una Arma ; nel due similmente due Arme ec. Le Arme de quattro Assi sono delle quattro Repubbliche d' Italia .

Ma si noti , che giusta la mia idea avuta di fare , che corrisponda il numero dell' Arme al numero di caduna Carta bassa , mi è convenuto mutare le Cartaccie delli Tarocchi ; stante che 10. Arme non potevano senza confusione capire in una sol Carta ; onde hò cambiato il 10. nel 6. , Il 9. nel 5. , L' 8. nel 4. , Il 7. nel 3. , Ed il 6. nel 2. ; e perciò

perciò ove numeravasi Assi , sei , sette , otto , nove , e dieci ; ora per ordine si dirà Assi , due , tre , quattro , cinque , e sei , ed il Giuoco con questo cambiamento rimane il medesimo di prima , essendo che le maggiori di Spade , e Bastone prendono le minori . E le minori di Denari , e di Coppi prendono le maggiori , come già facevano . Nello stesso modo si sono cambiati i quattro Papi in quattro Satrapi , e questi fanno lo stesso Giuoco de Papi ; cioè uno prende l' altro .

Questa notizia così minuta agl' ingegni pronti , e dotti renderà tedio ; come che seco loro poco vi vole per essere inteso ; ma sovvegnali però che chi scrive per ammaestrare , non scrive solamente à loro , ma à tutti .

Questa è l' informazione sì della mia Idea , come del Giuoco ancora ; se non avrò incontrata la sorte di piacere profittevolmente in questa pubblicazione à tutti giusta le mie brame , confido , che almeno avrò dato motivo ad Eccellenti Letterati di farci godere qualche opera sopra ciò degna de loro talenti ad universale beneficio degli Studiosi ; in grazia de' quali ancor io prometto pubblicare un altro Libret-

to

to di tutti li Marchi delle Razze de
Cavalli d' Italia , ed un altro spettan-
te alla Nobiltà di Bologna .

○ Nel rimanente non altro di mio si
confideri in questo Giuoco , che la so-
la fatica , e disposizione , e specialmen-
te l'intento che è stato di esercitare
con utile caduno , che divertasi in
questo Giuoco ; acciocche resti immu-
ne dal rimprovero d'un accorto Savio,
qual sovente diceva =

MERITA BENE DI PERDERE
IL SUO DENARO, CHI A
BELLA POSTA PERDE
IL SUO TEMPO NEL
GIUOCO.

TUTTO

N



J,



R



2


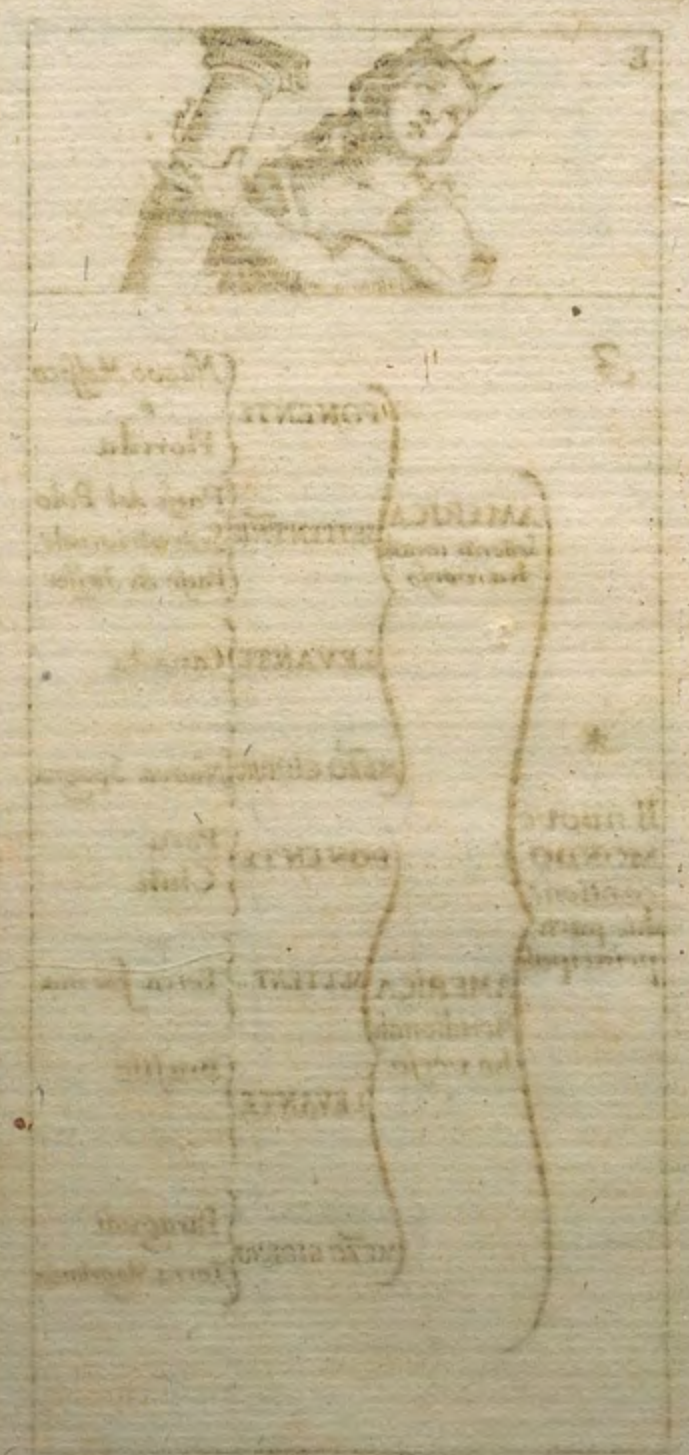


E



3





I

4

AFRICA ha verso	PONENTE	{ Nigrizia Nubia Guinea Barbaria
	SETTENTNE Paese de Biañ	{ Egitto Biledulgerid Zacara
	LEVANTE Etiopia Superiore	{ Regno delli Abissini Zanguebar
	MEZO GIORNO Etiopia Inferiore	{ Congo Caffreria Monomotapa
* Tre parti principali del Vecchio Mondo contiene	PONENTE	{ Spagna Italia Francia Inghilterra Germania
	SETTENTNE EUROPA ha verso	{ Regni Settentrionali cioè Danese, e Svedese
	LEVANTE	{ Moscovia e la pic- cola Tartaria
	MEZO GIORNO	{ La Polonia Ungheria Turchia
ASIA ha verso	PONENTE	{ Arabia Turchia Giorgia Persia
	SETTENTNE	{ Gran Tartaria
	LEVANTE	{ La China
	MEZO GIORNO	{ Le Indie con il Regno del Gran Mogol

V



S

	SPAGNA	Portogallo Spagna Dalla parte di mezzo giorno
	ITALIA	Corfica, e Sardegna Regno di Napoli Italia Stessa Lombardia
	PONENTE	Dalla parte del Mezzo giorno una volta il Regno di Borgogna, e Arles Dalla parte del Po: nente il Regno già d'Aquitania
	FRANCIA	Dalla parte del Levante Il Regno d'Austrasia e dalla parte di Sette Il Regno di Neustria
		Irlanda
	INGHIL: TERRA	Scozia Inghilterra
	GERMANIA	Paes fuori dell'Impe: rio, e dentro l'Imperio
	SETNE REGNI SETENI	Danese Svedese
	LEVANTE MOSCOVIA	Moscovia piccola Tartaria
	POŁONIA	Lituania Prussia Polonia
	MEZ: GIOR: UNGARIA	Ungaria Superiore Ungaria Inferiore Transilvania
	TURCHIA	Parte dell'Ungaria e parte de Paesi incorporati all' Imperio Orientale

*
EUROPA
ha dieci
parti
princi:
pali
verso



I



6.





7

<p>Alta parte di MEZ:GIORNO vicino al Mediterraneo</p> <p>Il Regno di NAPOLI in quattro parti prin- cipali divise in dodici Province</p> <p>ITALIA ha quattro parti principali</p> <p>ITALIA MEDEMA</p> <p>LOMBARDIA</p>	<p>CORSICA</p> <p>SARDEGNA</p> <p>SICILIA</p> <p>CALABRIA</p> <p>PUGLIA</p> <p>TERRA DI LAVORO</p> <p>ABBRUZZO</p> <p>STATO ECCLESIASTICO diviso in dodici Province</p> <p>TOSCANA</p> <p>INFERIORE</p> <p>SUPERIORE</p>	<p>Diqua' da Monti Dila da Monti Banda di fuori Banda di dentro Capo Lugdori Capo Cagliari Valle di Mazara Valle di Noto Valle di Demona</p>
		<p>Tre Province tra il Mare Adriatico, e Mediterraneo</p>
		<p>Tra l'Adriatico, et il Mar di Mezzo giorno</p>
		<p>Tre nel Mar Medi- terraneo</p>
		<p>Tre nell'Adriatico verso Settentrione</p>
		<p>5 tra l'Apenino ed il Mare Adriatico 7 tra il Meditera- neo, et l'Apenino</p>
		<p>Gran Duca di Firenze Repubblica di Lucca Diversi altri Stati</p>
		<p>Duca di Modena Duca di Parma Duca di Mantova Repubblica di Venezia</p>
		<p>Ducato di Milano Repubblica di Genova Monferrato Piemonte Ducato di Savoia</p>

U



8





9

IRLANDA ha due parti

La parte di Settentrione ha due Provincie	}	Connach ha sei Contee
		Ulster ha inq ^{ue} Contee
Parte del mezo Giorno ha due Provincie	}	Leinster ha do ^{dieci} Contee
		Munster ha sei Contee

SCOZIA ha due parti principali


La parte del Settentrione di qua dal TAGO con 14 Provincie	}	2 Verso Ponente
		3 Verso Settentrione
Parte del mezo Giorno di la dal TAGO ha 22 Provincie	}	4 Verso Levante
		5 Verso Mezo Giorno
		6 Verso Settentrione
	}	4 Verso Ponente
		6 Verso Levante
		6 Verso mezo Giorno

INGHIL-TERRA consiste in

INGHIL-TERRA medesima contiene

INGHIL-TERRA in due parti principali

Regno d'INGHIL-TERRA in 7 Regni hanno 39 Contee cioe verso	}	Settentrione
		Principato di Wallez ha 6 Contee
Mezzo del paese	}	Da mezo giorno Wallez ha 7 Contee
		Northumberland ha 6 Contee
LEVANTE	}	Merchia ha 17 Contee
		East Angles Essex Kent hanno 7 Contee
Mezo Giorno	}	Suffex West hanno 9 Contee



L

JO

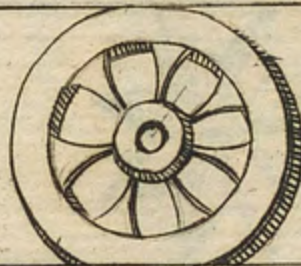
Fuori dell' Imperio	Paese Superiore	Helvezia Borgogna Alzarice Parte della Lorena
	FIANDRA	Franzese Spagnuola Paese Misto
* GERMANIA contiene	Ponente RENO	Burgundico Vestfaliano Reno inferiore Reno superiore
	Il mezzo del Paese appresso il Reno e Danubio superiore	Franconico Suevico Bavarico
	Il S.R.I. medesimo ha X Circoli diviso in cinque parti	Mezzo giorno corso del DANUBIO con gli altri Paesi annessi
	Levante presso il Fiume Molduvo, ed Elba superiore	Regno di Boemia con li Paesi Soggetti
	Settentrione presso l'Elba superiore, e Vesper	Alta Sassonia Bassa Sassonia





12

<p>MOSCOWIA o' RUSSIA contiene</p> <p>* La Moscovia medēna ora vi sono li Paesi, e Province</p> <p>Piccola Tarsa- ria consiste in quattro parti</p>	Mezzo al Paese	<p>9 Ducati Mosca Woldimar Rezan Rafchow Juer, Restow Belocero Jersjaw Susdal 7 Province Wologda, Oustoug Kargapol Duina, Perzora Hajajedz, Manamo</p>
	Verso Setentrione	<p>4 Ducati Obdofky, Jahorsky Cudinsky Penmoky 4 Sorte di Popoli Ostachy, Ugritzchi Samojedz, Lappen 3 Ducati Nijinowogorod Bulgariky, Wradsky 3 Province Lucomorle Grujinsky Pascatin 6 Sorte di Popoli Cereniffes, Logowozeni Cereniffes, Nagornoy Vachine, Mordua Culami Seponoutzi 3 Regni Siberion, Cazan, Astra- chan</p>
	Levante La gran Tartaria	<p>3 Ducati Novogorod, Seviarsky Czernichow Smoleniko 3 Principati Bielskj, Pleccau Novogorod Welickj 3 Ducati Worotin, Kabardinsky Cyrcaiky 2 Province Pole Ocraine</p>
	Ponente	<p>Krim. Ky. Krim o Procop abita- nella Penisola Taurica</p>
	Mezzo Gio- no	<p>Nahajky Nogair abitano di la dal fiume Niepers infino al fiume della Pona over Tanai</p>
		<p>Ozracow Abitano tra il Fiume Niepers, e Nieters</p>
		<p>Budziack Abitano di la dal Fiume Niester sino al Danubio</p>



13

Diverse Signorie e Ducati	Verso Mezzo giorno	Ucrania	Volunia Podolia	
	Verso l'Alta	La Russia nera ha Palatinati	Lemberg Belez Chelm	
		Polesia	Bressici	
	Nel mezzo del Paese	Polacquier	Bielsck	
		Verso la Bassa	Massuren	Czersck Mozko
	* POLO NIA contiene	Verso Levante	Chiovia	Brest Inawlocz
			Lituania ha Palatinati	Poloczko Witopsk Mzei stan Minsck Novogrodeck Trochy Wilda
		Verso Setentrione	Chorlandio	Semigallien Churland
	Polonia medema	Verso Setentrione	Samogroia	dalla parte del Levante verso Lituania dalla parte del Po- nente verso Prus- sia
			Prussia	Ducato Regno
GRAN POLONIA ha Palatinati		Posen Kalisch Sind Linciei Rava		
LA PICCOLA POLONIA ha Palatinati	Lublin Sandamir Cracovia			



[Faint, mostly illegible handwritten text, likely bleed-through from the reverse side of the page.]

G



J4

<p>Il Regno medesimo</p> <p style="margin-top: 100px;">*</p> <p>UNGA RIA</p> <p style="margin-top: 100px;">Paesi incorporati al medesimo Regno</p>	<p>Parte Cristiana ovvero la più gran parte dell'Alta Ungharia</p>	<p>Tra il Danubio e il Dravo</p> <p>Tra la Polonia, e l'Ungharia Turca</p>	
	<p>Parte Turca o la più gran parte della bassa Ungharia</p>	<p>Tra il Danubio e il Tibisco</p> <p>Tra il Danubio e il Tibisco, e Transilvania</p> <p>Fra il Danubio e il Dravo</p>	
	<p>Transilvania</p>	<p>parte del Principato</p> <p>parte del Turco</p>	
	<p>Verso la Polonia Settentrione</p>	<p>Moldavia</p> <p>Wallachia</p>	<p>Bessarabia</p> <p>Moldavia secca</p> <p>Il Paese verso il Danubio</p>
	<p>Bulgaria</p>	<p>Servia</p>	<p>nel mar nero ed Danubio e nel paese medesimo</p> <p>Sotto il Governo di Buda</p>
	<p>Verso la Turchia o Mezzo Giorno</p>	<p>Bosnia</p>	<p>Sotto il Governo della Bosnia</p>
	<p>Croazia</p>	<p>Schiavonia</p>	<p>Cristiana Turca</p> <p>Cristiana Turca</p>
	<p>Dalmazia</p>	<td style="vertical-align: top;"> <p>Cristiana Turca</p> </td>	<p>Cristiana Turca</p>



JS

Ungaria stessa { Parte dell'alta Ungaria
Parte della bassa Ungaria

Parte del Regno in Ungaria cioè { Paesi uniti alle medesime Provincie { Parte della Transilvania
Moldavia
Vallachia
Bulgaria
Servia
Bosnia
Parte della Croazia
Parte della Dalmazia

*

TURCHIA in EUROPA

Setteentrione { Romania
Ponente { Macedonia
Albania
Imperio Orientale { Mezzo del Paese { Tessaglia
Epiro
Acaja
Mezzo Gioino { Morea
Levante { Candia con l'altre Isole dell'Arcipelago



J6

Il nuovo
Mondo
contiene

America
Setten-
trionale

Nel gran Mare Meridionale
Sola de Ladro
California
Altre diuerso pu

Nel gran Mare Settentrionale
Tetra nuova
Azore
Capo Verde
Antille &

America
Meridio-
nale

Nel Mare Magellanico
Magellaniche

Nell'Oceano Meridionale
Madagascar
& altre diuers

*

Le
principali
Isole
di tutto
il Mondo

Africa

Nell'Oceano Occidentale
Canarie
S. Tomaso
& altre diuers

Nel Mare Mediterraneo
Malta &

Nel Mare Mediterraneo
Spagnuole
Franzese
Italiane
Turche

Europa

Nel Mare Occidentale
Britaniche
Irlanda
& altre piccole

Nel Mare Orientale
Tedesco
Danesi
Svedesi

Nel Oceano Settentrionale
Nova Zembla
Spitzbergen &

Asia

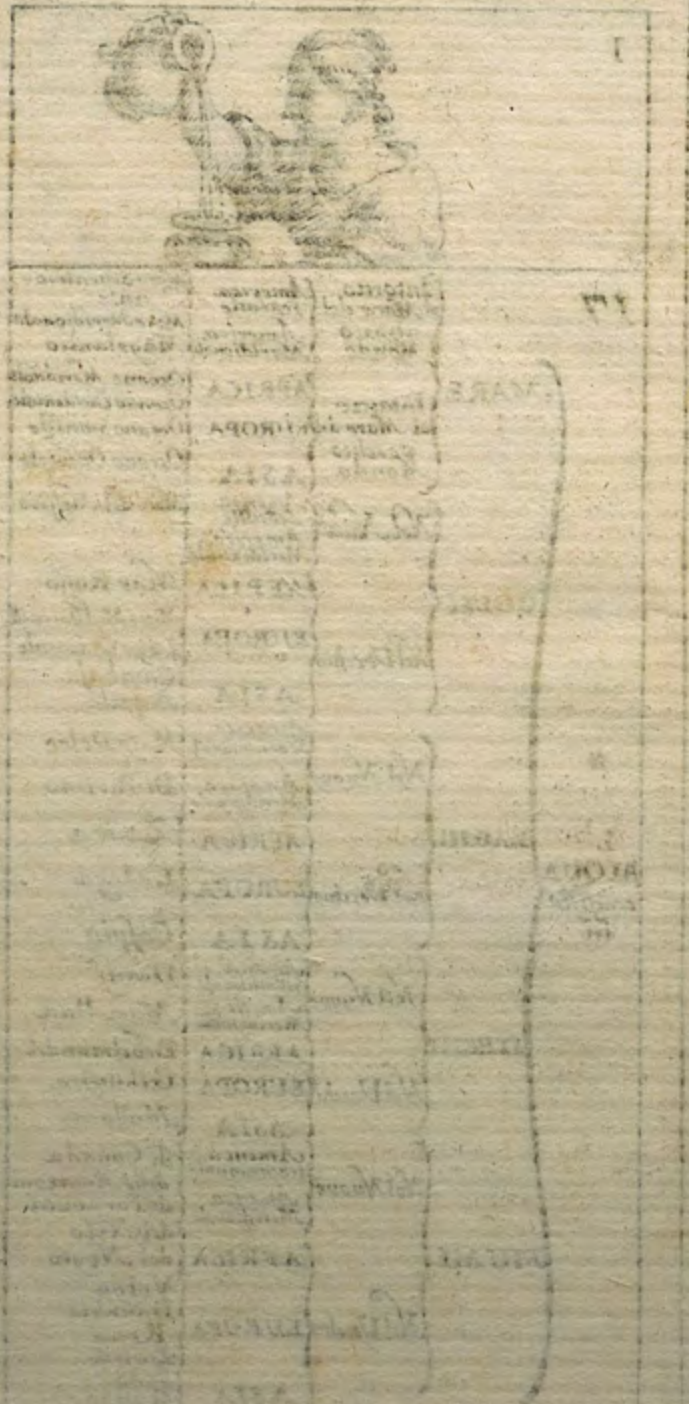
Nel Oceano Orientale
Giapponiche
Filippine
Moluche
Sundiche
Ceylan
Maldive &c

Nel Mare Mediterraneo
Cipro
Rodi &c



17

	Intorno al Mare del nuovo Mondo	America Settentrionale America Meridionale	Mare Settentrionale Mare Meridionale Mogolano
MARE	Intorno al Mare del vecchio Mondo	AFRICA EUROPA ASIA	Oceano Meridionale Oceano Occidentale Oceano Settentrionale Oceano Orientale
	Nel Nuovo	America Settentrionale America Meridionale	Mare del Messico
GOLFI		AFRICA	Mar Rosso
	Nel Vecchio	EUROPA ASIA	Mare Mediterraneo Lago Orientale Cambaja Bengala
*	Nel Nuovo	America Settentrionale America Meridionale	Mare Dolce Di Parimo
L'ACQUA consiste in	L'LAGHI	AFRICA	Zaira
	Nel Vecchio	EUROPA ASIA	Ladoga Caspio
	Nel Nuovo	America Settentrionale America Meridionale	Davis Magellan
	STRETTI	AFRICA EUROPA ASIA	Bebelmandel Ceibiltorra Mallacca
	Nel Nuovo	America Settentrionale America Meridionale	di Canada delle Amazoni di Paraguar del Nilo
	FIUMI	AFRICA	del Negro
	Nel Vecchio	EUROPA ASIA	Volga Danubio Reno Loira Indo Gange Kiano



F



18 AMERICA
LA SETTENTRIONALE

STATI	CITTÀ
Canada	Quebec
Virginia	Pomejok
Florida	S. Agostino
Il Nuovo Messico	Santa Fe
La Nuova Spagna	Messico

LA MERIDIONALE ~

Terra ferma	Panama
Perù	Lima
Chili	S. Jago
Magellanica	S. Filippo
Il Rio della Plata	L'Asonzione
Brasile	S. Salvatore
Le Amazoni	Il Villaggio dell'Oro

Le Isole { del Mezzo Giorno California
del }
Mare { del Settentrione Antille



LA SETTEVANTINA

STATI
 CITTÀ

La Barbaria
 L'Egitto
 Biledulgerid
 Zaaza
 Nigrizia
 Guinea
 Nubia
 Abissinia
 Congo
 Monomotapa
 Caffaria

Le Coste
 di Zanguebar
 d'Ajanias

Isole
 del
 Mare

d'Oriente
 d'Occidente
 Mediterraneo



19 AFRICA

STATI	CITTÀ
La Barbaria	Fezza
L'Egitto	Marocco
Biledulgerid	Il Gran Cairo
Zaaza	Teset
Nigrizia	Zahanga
Guinea	Tombut
Nubia	S. Giorgio dellamina
Abissinia	Nubia
Congo	Dambea
Monomotapa	S. Salvatore
Caffaria	Monomotapa
Le Coste	Sofala
	Melinda
di Zanguebar	Mombaze
d'Ajanias	Mozambique
Isole	Brava
del	Madagascar
Mare	Le Canario
	Malta



AFRICA

CITTA

STATI

[Faint, illegible text in two columns, likely a list of cities and states in Africa.]

N



20

ASIA

STATI

CITTA

La Turchia	Aleppo
La Moscovia	Astracan
La Tartaria	Tancut
La China di qua dal Gange	PeKin
Penisola di la dal Gange	Ava
Penisola	Visapur
L'Imperio del gran Mogol	Agra
La Persia	Ispaham
L'Arabia	La Mecca
La Giorgia	Teflis
Le Isole dell' Oceano	{ Giappone Molucche
Le Isole del Mediterraneo	{ Cipro Rodi



21 GOVERNI DELL' EUROPA

1 Monarchico	{ Francia Spagna
2 Dispotico	{ Turchia Moscovia
3 Aristocratico	Rep. di Venezia
4 Democratico	{ Svizzeri Provincie unite
5 Misto di Monar ^{co} Arist ^{ico} e Democ ^{ico}	{ Alemagna in parte Inghilterra Polonia
6 Misto	{ Bologna

Costumi degl' Europei
Vivaci, Destri, generosi, e Sociabili



REGNI DELL'EUROPA, E CITTA

22

REGIE

Regno di Spagna	Di Moscovia
Madrid	Moscua
Di Francia	Di Tartaria
Parigi	Cazaria
Di Portogallo	Di Danimarca
Lisbona	Coppenhagen
D'Inghilterra	Di Svezia
Londra	Stockholm
Di Scozia	Di Turchia
Idemburg	Costantinopoli
D'Irlanda	Di Ungaria
Dublin	Presburgo
Di Boemia	Di Napoli
Praga	Napoli
Di Norvegia	Di Sicilia
Bergen	Palermo
Di Polonia	Di Sardegna
Cracovia	Cagliari
	D'Austria
	Vienna

ALLE GENTILISSIME DAME,
E A I VIRTUOSI CAVALIERI.

BELLE DAME del Reno, e Illustri EROI,
Che accese di Virtù vostr'Alme avete,
Lo sguardo, ed il pensier quì rivolgete,
Ch' Opra vedrete sol degna di Voi.

Le Insegne ecco d'onor, per cui fra noi,
E per l'Italo Ciel tanto splendete, (te
Ecco i Regni, ecco i Mari, e l'ampie me-
Dall'Atlantiche arene a i Lidi Eoi.

Tanto a' vostri occhj in questi Foglj inciso
Saggio Scrittor espone à parte, à parte,
Onde traggansi l'ore in giuoco, e in riso.

Quì con diletto, con ingegno, ed arte
*Se gia fù il Mondo in Tre Parti diviso,
Il dividano in Quattro or queste Carte.

Gio: Battista Monti.

*Vicino al Lavino, Fiume del Bolognese
fù diviso l'Impero fra Triumviri.*

B

LON.

LONGITUDINE, e LATITUDINE

Di tutte le Parti poste in
questo Libro.

Tavola 5.

EUROPA resta compresa frà Gradi
35., e 72. Latitudine, e Gradi 10.,
e 100. Longitudine.

Tavola 6.

SPAGNA Gradi 35. 30. 43. 30. Lati-
tudine, e Gra. 9., e 24. Longit.

Tavola 7.

ITALIA Grad. 36., e 46. Latit. Grad.
36., e 43. Longit.

Tavola 8.

FRANCIA Grad. 42., e 51. Latitud.
Grad. 15., e 29. Longit.

Tavola 9.

INGHILTERRA Grad. 50. 30., e 54.
Lat. Gr. 28., e 41. Longit.

Tavola 10.

GERMANIA Gra. 45. 30., e 54. Lat.
Gra. 28., e 41. Longit.

Tavola 11.

REGNI DEL NORT. Gra. 17. Latit.
Gra. 35. Longit.

Tavola 12.

MOSCOVIA Gra. 48., e 72. Lat. Gra.
50., e 100. Longit.

Tavola 13.

POLONIA Gra. 48., e 57. Latit. Gra.
38., e 61. Longit.

Tavola 14.

UNGARIA Gr. 4. 10. Lat. e Gr. 7. Long.

Tavola 15.

TURCHIA in Europa Gr. 14. Lat., e
Gr. 12. Long.

Tavola 18.

AMERICA nella sua estensione resta
parte di quà, e parte di là dall'
Equatore Gr. 54. Lat. e Gr. 80. Lat.

Tavola 19.

AFRICA Gr. 72. Lat., e Gr. 68. Long.

Tavola 20.

ASIA da mezzo à Settentrione Gr. 72. La-
tit. dall'Equatore à mezzo di Gr. 13.
Latit.

B 2

TA-

Ta-

TAVOLA DELLI COGNOMI

De Casati viventi delli Illustrissimi, ed
Eccelsi Signori

GONFALONIERI, ED ANZIANI

DI BOLOGNA

Dal 1670., fino al 1725.

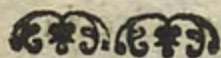
Co suoi Numeri corrispondenti a quelli
delle Carte.

1 Agocchia	16 Bentivogli *
2 Alamandini	17 Bentivogli
3 Albergati *	18 Berò
4 Aldrovandi *	19 Beroaldi
5 Amorini	20 Bevilacqua
6 Angelelli	21 Bianchetti *
7 Ariosti	22 Bianchi
8 Argeli	23 Bianchini *
9 Armi	24 Boccaferri *
	25 Budrioli
10 Baldi	26 Bolognetti *
11 Banzi	27 Bolognini *
12 Barbazzi *	28 Boncompagni *
13 Bargellini *	29 Bombacci
14 Beccadelli *	30 Bonfioli *
15 Bedori	31 Boschetti


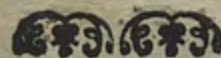
32 Bovio *	58 Fontana
33 Buoi	59 Fontana
34 Boselli	60 Formagliari
35 Caccialupi	61 Gambalunga
36 Calderini *	62 Gandolfi
37 Campeggi *	63 Garzoni
38 Caprara *	64 Gelli *
39 Carbonefi	65 Ghiselli
40 Casali *	66 Ghislieri *
41 Castelli	67 Gozzadini *
42 Cavalca	68 Graffi
43 Chiari	69 Grassetti
44 Codibò	70 Grassi *
45 Codronchi	71 Grati *
46 Cospi *	72 Griffoni
	73 Grimaldi
47 Da-via *	74 Guastavillani *
48 Dolfi	75 Guidalotti
49 Dondini	76 Guidotti *
50 Dosi	
51 Duglioli	77 Isolani *
52 Ercolani *	78 Lambertini *
	79 Landini
53 Fabbri	80 Legnani *
54 Fantucci *	81 Legnaniferri
55 Fava	82 Leoni
56 Fibbia	83 Lini
57 Fioravanti	84 Lombardi

85 Locatelli	112 Pastarini
86 Magnani *	113 Pellegrini
87 Malvasia	114 Pepoli *
88 Malvezzi *	115 Piatefi
89 Malvezzi	116 Pietramellara *
90 Malvezzi	117 Poeti
91 Malvezzi	118 Ranuzzi *
92 Manzoli *	119 Ratta *
93 Marescalchi *	120 Ratta Garga-
94 Marescotti *	nelli
95 Marsili *	121 Ringhiera
96 Marsili	122 Riario *
97 Marsili	123 Rossi
98 Mattugliani	124 Rossi
99 Monteceneri	
100 Montecuccoli	125 Salaroli
101 Monti *	126 Sangiorgi
102 Morandi	127 Sanpieri *
103 Muzzarelli	128 Scala
	129 Scappi *
104 Orazj	130 Scarfelli
105 Orsi *	131 Seccadenari
106 Orsi	132 Sega
	133 Segni *
107 Paleotti	134 Solimei
108 Palmieri	135 Spada *
109 Panfili *	136 Stella
110 Paselli	137 Sturoli
111 Pasi	

138 Tanara *	157 Betti Ceccarelli
139 Tanara	158 Bolognini
140 Todeschi	159 Calzolari
141 Tortorelli	160 Colonna
142 Tubertini	161 Giovanetti
143 Turrini	162 Isolani
	163 Magnani
144 Venenti	164 Magnoni
145 Vezza	165 Malvezzi
146 Vittori	166 Piaftri
147 Volta	167 Righi
	168 Roverfi
148 Zambeccari *	169 Sacchi
149 Zanchini	170 Tanara
150 Zani	171 Zini
151 Zaniboni	172 Zocca



152 Bologna	REPUBBLICHE.
153 Re di Francia	173 Genova
154 Imperatore	174 Lucca
155 Pontefice Re-	175 S. Marino
gnante	176 Venezia.
156 Re di Spagna	



DIVISIONE DELL' EUROPA,

Cioè

Figura posta nel Rovescio delle Carte
Con Numeri

- 1 Portogallo
- 2 Spagna
- 3 Francia
- 4 Inghilterra, Irlanda, e Scozia
- 5 Italia
- 6 Germania inferiore
- 7 Svizzeri
- 8 Germania, Polonia, ed Ungaria
- 9 Danimarca, Norvegia, e Svezia
- 10 Moscovia
- 11 Turchia — Europea, e Grecia
- 12 Isole intorno all' Europa.

V. D. Jo: Chrysoftomus Piazza Cler. Reg.
Congregat. S. Pauli, & in Eccles. Me-
trop. Bonon. Pœnit. pro Eminentiss. &
Reverendiss. D. D. Jacobo Card. Bon-
compagno Archiepisc. Bonon. Episc.
Albanen. ac Sac. Rom. Imp. Princ.

Die 6. Augusti 1725.

Imprimatur

F. P. Ant. Bagioni Vic. Gen. S. Off. Bonon.



Biblioteca comunale dell'Archiginnasio

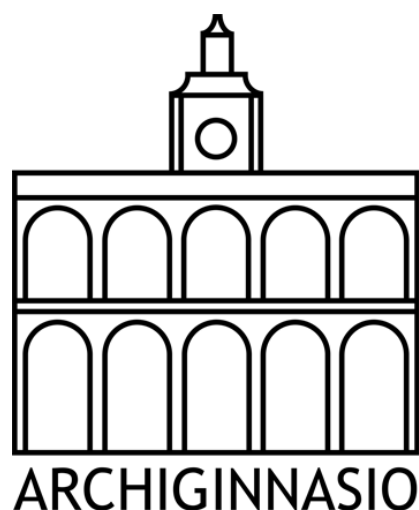


Biblioteca comunale dell'Archiginnasio

Biblioteca comunale dell'Archiginnasio

6

Biblioteca comunale dell'Archiginnasio



SCAFFALI ONLINE

<http://badigit.comune.bologna.it/books>

L'utile col diletto, o sia geografia intrecciata nel giuoco de tarocchi con le insegne degl'illustrissimi, ed eccelsi signori gonfalonieri, ed anziani di Bologna dal 1670, fino al 1725, In Bologna : per il Bianchi, alla Rosa, 1725

Collocazione: 16. Q. V. 02

<http://sol.unibo.it/SebinaOpac/Opac?action=search&thNomeDocumento=UBO2893437T>

Questo libro è parte delle collezioni della Biblioteca dell'Archiginnasio.

L'ebook è distribuito con licenza Creative Commons solo per scopo personale, privato e non commerciale, condividi allo stesso modo



[4.0:http://creativecommons.org/licenses/by-nc-sa/4.0/legalcode](http://creativecommons.org/licenses/by-nc-sa/4.0/legalcode)

Per qualsiasi altro scopo, o per ottenere immagini a risoluzione superiore contattare: archiginnasio@comune.bologna.it